

## 1. TPSIS PORTALAS

TPSIS portalas – išvystyta, funkcionali, specializuota svetainė, kurioje savitarnos būdu teikiamos teritorijų planavimo stebėsenos paslaugos.

### 1.1 Portalo naudotojai

Išoriniame portale yra dvi naudotojų grupės: duomenų gavėjai ir portalo naudotojai.

Duomenų gavėjas – sistemoje neužsiregistravęs asmuo, kuris turi galimybę peržiūrėti ir analizuoti rodiklius skaitmeniniame žemėlapyje, lentelėse bei grafikuose. Mato visus sistemoje esančius užpildytus rodiklius ir priemonių plano įgyvendinimo informaciją. Generuoja ataskaitas pagal pateiktą šabloną bei peržiūri pasirašytas ir jau į sistemą įkeltas ataskaitas. Taip pat gali eksportuoti išrinktus konkretaus TP objekto rodiklių duomenis, priemonių plano informaciją arba žemėlapius.




Portalo naudotojai – registruoti portalo naudotojai, tai aplinkos ministerijos, savivaldybių administracijos darbuotojai ir atskirų institucijų darbuotojai (informacijos teikėjai).

### 1.2 Bendra informacija

Prisijungus prie portalo, viršuje dešinėje pusėje yra bendri portalo naudojimo mygtukai:



Pav. 1 Portalo bendri mygtukai

-  - atvaizduojama pagalba naudotojui \*.pdf formatu.
-  - galima parašyti portalo administratoriui.
-  - išskleidžiamas svetainės medis.

Pagrindinės meniu juostos mygtukų paaiškinimai:

PRADŽIA

- pradinis TPSIS langas, kuriame publikuojamos naujienos bei galima bendros informacijos paieška.

ŽEMĖLAPIS

- pateikiami stebėsenos rodiklių duomenys naudojant geoinformacinį pagrindą.

ATASKAITOS

- pateikiami informacijos teikėjų publikuoti priemonių planai, iš kurių galima sugeneruoti stebėsenos ataskaitas.

RODIKLIAI

- pateikiamas publikuotų rodiklių sąrašas.